



**H O T Ă R Ă R E A NR.66
din 30 05 2018**

privind introducerea în domeniul privat al Municipiului Câmpulung a suprafeței de 72 mp situată în Municipiul Câmpulung, str.Negru Vodă, nr.124

Consiliul Local al Municipiului Câmpulung, întrunit în ședință ordinară în data de 30 05 2018 ;

Luând în discuție raportul Serviciului Juridic, Administrație Publică înregistrat sub nr.15445/22 05 2018 și expunerea de motive a primarului, prin care se propune aprobarea introducerii în domeniul privat al municipiului Câmpulung a terenului în suprafața de 72 mp, situat în municipiul Câmpulung, str.Negru Vodă, nr.124 ;

Ținând cont de raportul de evaluare întocmit de evaluator autorizat;

Având în vedere art. 120, aliniatul (1) și (2) din Legea nr. 215/2001 privind administrația publică locală, republicată, cu modificările și completările ulterioare ;

În conformitate cu prevederile art.36 alin.(1) din Legea administrației publice locale nr.215/2001, republicată, cu modificările și completările ulterioare ;

Văzând avizul comisiei de specialitate nr.5 a Consiliului Local;

În temeiul art.45 alin.(1) din Legea nr.215/2001 privind administrația publică locală, republicată, cu modificările și completările ulterioare;

H O T Ă R Ă Ș T E :

ART.1. (1) Se aproba introducerea în domeniul privat al Municipiului Câmpulung a terenului în suprafața de 72 mp, situat în Municipiul Câmpulung str.Negru Vodă, nr.124, conform Planului de amplasament și delimitare a imobilului și planului de situație.

(2) Valoarea de înregistrare a terenului este de 19 130 lei, conform raportului de evaluare.

ART.2. Cu ducerea la îndeplinire a prezentei hotărâri se însărcinează Direcția Economică și Fiscală, Direcția Tehnică și Urbanism și Serviciul Juridic, Administrație Publică.

ART.3. Prezenta hotărâre va fi afișată și publicată pentru aducerea ei la cunoștință publică și va fi comunicată în termen legal Instituției Prefectului – județul Argeș și Primarului Municipiului Câmpulung.

PREȘEDINTE DE ȘEDINȚĂ,

Gheorghe SÎRBU

CONTRASEMNEAZĂ

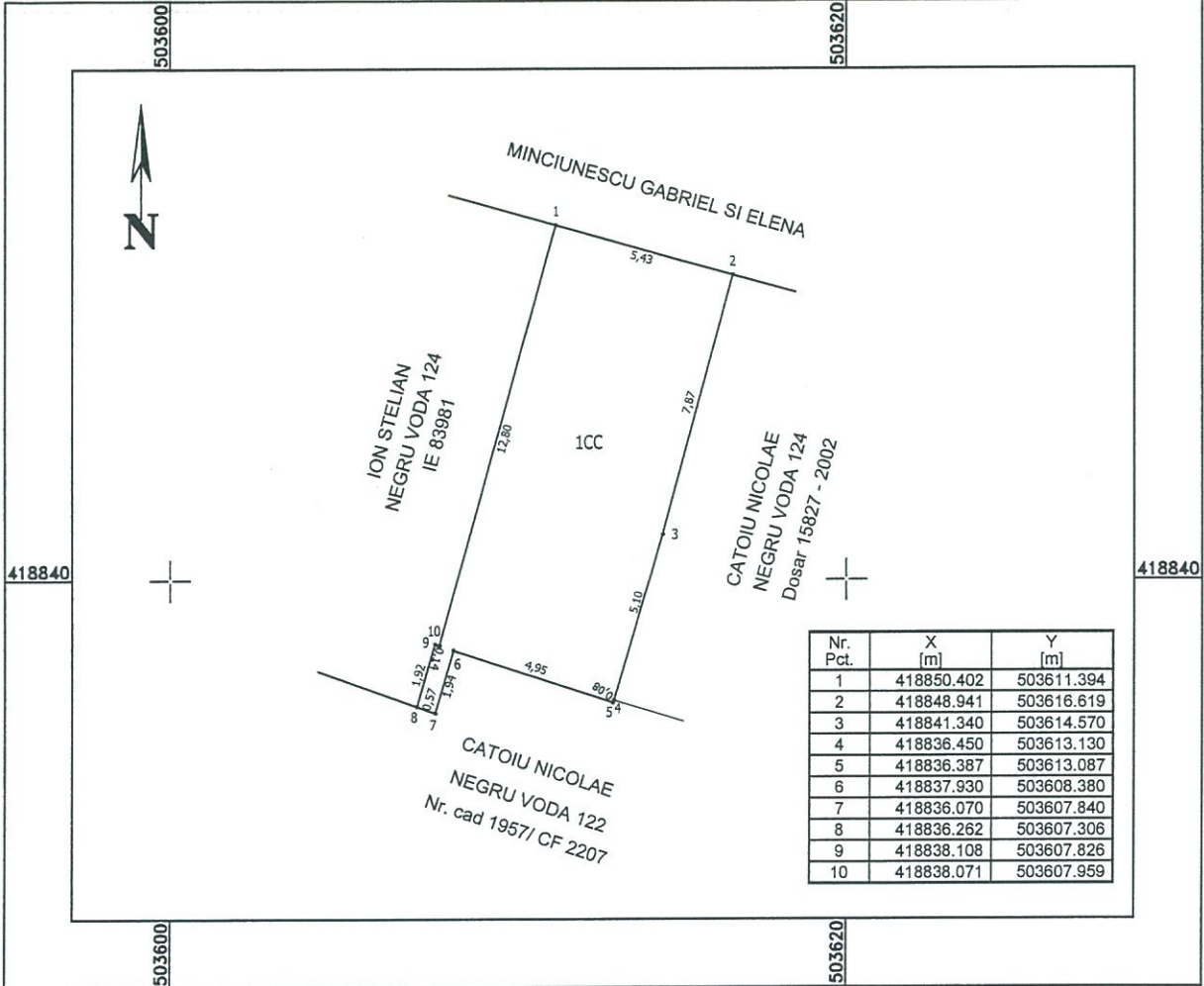
**SECRETAR,
Nicolae GHINEA**

PLAN DE AMPLASAMENT ȘI DELIMITARE A IMOBILULUI

Scara 1:200

Nr. cadastral	Suprafața măsurată	Adresa imobilului	Intravilan
	72mp	str. Negru Voda nr. 124	Teren proprietate Mun. Campulung

Cartea Funciară nr.	UAT	CAMPULUNG
---------------------	-----	-----------



A. Date referitoare la teren

Nr. parcelă	Categoria de folosință	Suprafața [mp]	Mențiuni
1	CC	72	Terenul este împrejmuit.
Total		72	

B. Date referitoare la construcții

Cod constr.	Destinație	Suprafața construită la sol [mp]	Mențiuni
Total			

Suprafața totală măsurată a imobilului = 72 mp
Suprafața din act = 72 mp

Executant: **Capitan Bogdan Georgian**
Confirm executarea măsurătorilor la teren, corectitudinea întocmirii documentației cadastrale și corespondența acesteia cu realitatea din teren



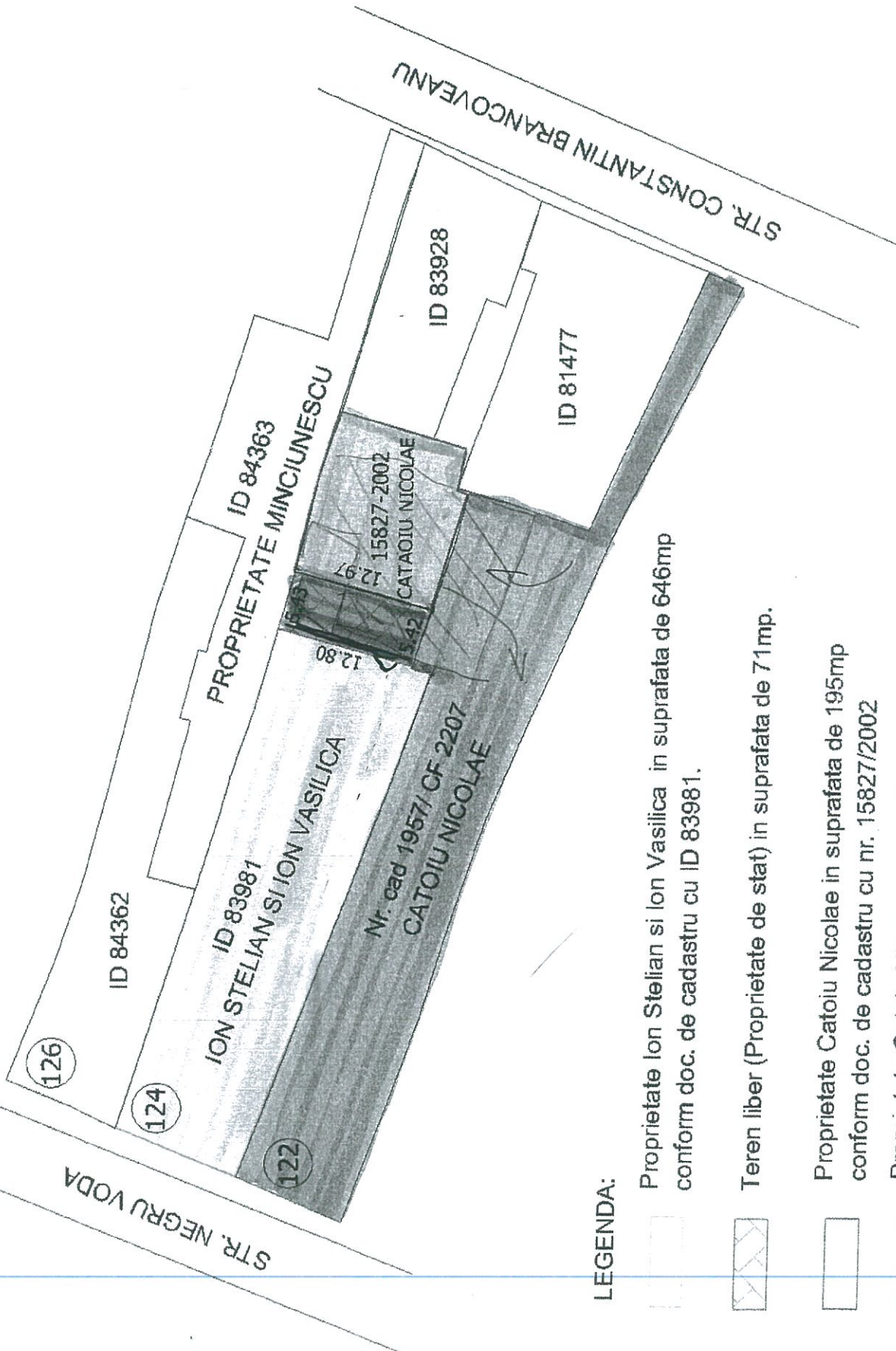
Data: 29.01.2018

Inspector:
Confirmă introducerea imobilului în baza de date integrată și atribuirea numărului cadastral





Semnatura și parafa

Data:

PLAN DE SITUATIE
Scara 1: 1000



LEGENDA:

-  Proprietate Ion Stelian si Ion Vasilica in suprafata de 646mp conform doc. de cadastru cu ID 83981.
-  Teren liber (Proprietate de stat) in suprafata de 71mp.
-  Proprietate Catoiu Nicolae in suprafata de 195mp conform doc. de cadastru cu nr. 15827/2002
-  Proprietate Catoiu Nicolae in suprafata de 782mp conform nr. cad. 1957/CF 2207.